

AUSGEBEITET IM AUFTRAGE UND IM EINVERNEHMEN MIT DER GEMEINDE HILLERSE IM SEPTEMBER 1963

Flur
ORTSPLANER

ÖFFENTLICH AUSGELEGT GEMASS § 2(6) DES BUNDESBAUGESETZES IN DER ZEIT VOM 9. 11. 1963 BIS ZUM 9. 1. 1964 AUF GRUND DER BEKANNTMACHUNG VOM 30. 11. 1963

J. P. Schroe
GEMEINDEDIREKTOR

AUFGESETZT GEMASS § 2 (1) DES BUNDESBAUGESETZES UND ALS SATZUNG GEMASS § 10 DES BUNDESBAUGESETZES VOM RAT DER GEMEINDE BESCHLOSSEN AM 10. 11. 1964

J. P. Schroe
BURGERMEISTER

Frants
RATSHERR

DER LANDKREIS GIFHORN HAT KEINE BEDENKEN GIFHORN, DEN 18. 11. 1964

DER OBERKREISDIREKTOR
IA
W. Krasbort

GENEHMIGT GEMASS § 11 DES BUNDESBAUGESETZES

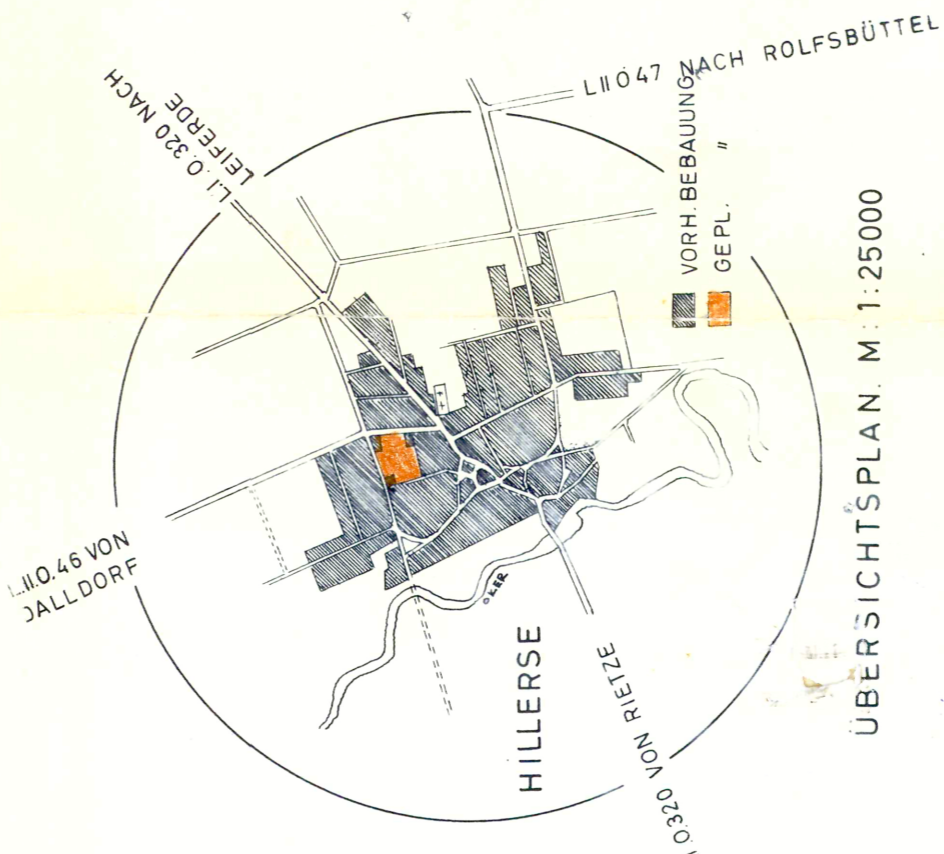

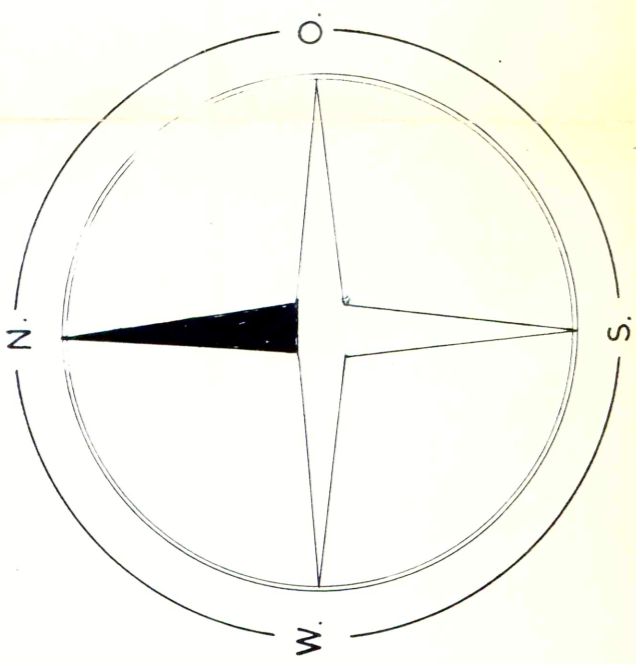
Genehmigt
gem. § 11 d. Bundesbaugesetzes
vom 23. 6. 60
Lüneburg, den 22. Mai 1964
Landkreisdirektor
Lüneburg

W. Krasbort
Landkreisdirektor
Lüneburg

ÖFFENTLICH AUSGELEGT GEMASS § 12 DES BUNDESBAUGESETZES AUF GRUND DER BEKANNTMACHUNG VOM 22. 6. 1964 MIT AUSHANG VOM 22. 6. 1964

GEMEINDEDIREKTOR

Dem Architekten Schroeder in Braunschweig ist die Vervielfältigung unter den mit Bescheid des Katasteramts Gifhorn vom 1. Nov. 1963 -3058 B- schriftlich anerkannten Bedingungen gestattet worden.



ÜBERSICHTSPLAN M. 1:25000

NUR FÜR DEN GELTUNGSBEREICH HERRN ARCHITECT SCHROEDER IN BRAUNSCHWEIG WIRD DIE BRAUCHBARKEIT DER SELBSTGEFERTIGTEN PLANUNGSUNTERLAGE IN HINBLICK AUF INHALT UND ZWECK BESCHEINIGT GIFHORN DEN 30. 10. 1963

KATASTERAMT GIFHORN
[Signature]
REGIERUNGSVERMESSUNGSRAT

LEGENDE PLANZEICHEN NACH DIN 18 003

VORH. GEPL. 1 VOLLGESCHOSS UND DACHGESCHLOSSBAU ALS AUSNAHME GEM § 31 ABSTBAU IST MÖGLICH WENN FÜR ALLE WOHNUNGEN ABSTELL- UND TROCKENRAUME VORHANDEN SIND

PRIVATE FREIFLÄCHE NICHT BEBAUBAR

STRASSEN FUSSWEGE

BESTEHENDE EIGENTUMSGRENZEN

GEPLANTE EIGENTUMSGRENZEN

AUFZUHEBENDE GRENZE

STRASSENBEGRENZUNGSLINIE BEREITS-FESTGESETZT

STRASSENBEGRENZUNGSLINIE FESTZUSETZEN

ZWINGENDE BAULINIE FESTZUSETZEN

BAUGRENZE FESTZUSETZEN

WS ART URMASS DER BAULICHEN NUTZUNG WS KLEINSIEDLUNGSGEBIET GRZ GRUNDFLÄCHENZAHL GFZ GESCHOSSFLÄCHENZAHL

PLANBEREICHSGRENZE

FREIZUHALTENES SICHTDREIECK STRAUCH UND UND BAUMBEPFLANZUNG IM SICHTDREIECK BIS ZU 0,80 m HÖHE ZULÄSSIG

STRASSENBEGRENZUNGSLINIE IN AUSSICHTGE-NOMMEN

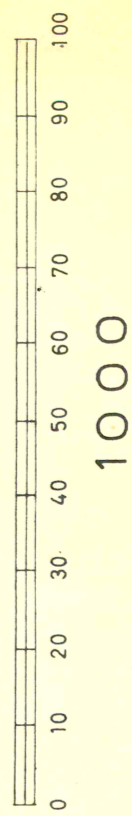
BEBAUUNGSPLAN
HILLERSE
KR. GIFHORN (HANN.)

'IM DORFE'

"Buschkamp"

M

1



KLAUS SCHROEDER ARCHITECT
BRAUNSCHWEIG JASPERALLEE 1b