

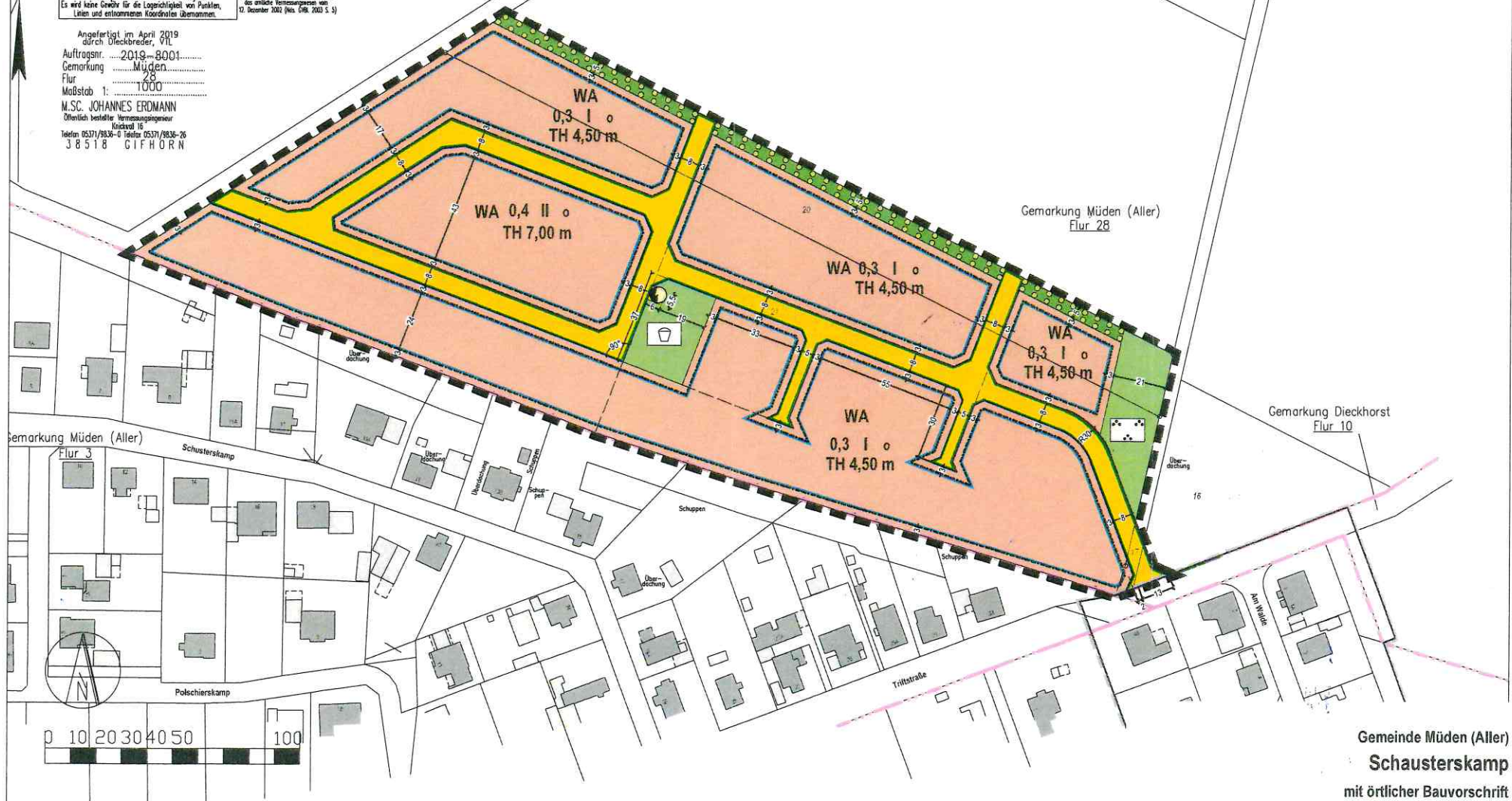
# ÜBERSICHTS PLAN

# Auszug B-PLAN

Die Grundlage der Grundissdarstellung stammte aus dem Auskultsystem Liegenschaftskataster (AKL). Abweichungen in der Lage zwischen der Grundissdarstellung und der Ürtlichkeit sind möglich! Es wird keine Gewähr für die Logenchtigkeit von Punkten, Linien und entnommenen Koordinaten übernommen.

Verietfälligung für gewerbliche Zwecke verboten!  
gemäß § 5 Niedersächsisches Gesetz über die amtliche Vermessung vom 12. Dezember 2002 (Nds. GbG 2002 S. 5)

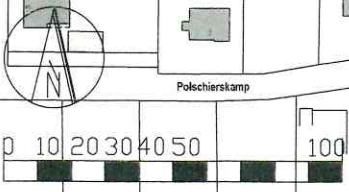
Angefertigt im April 2019 durch Dieckbreder, VIL  
Auftragsnr.: 2019-8001  
Gemarkung: Müden  
Flur: 28  
Maßstab 1: 1000  
M.Sc. JOHANNES ERDMANN  
Öffentlich bestellter Vermessungsingenieur  
Knickrad 16  
Telefon 0537/9836-0 Telefax 0537/9836-26  
3 8 5 1 8 G I F H O R N



Gemarkung Müden (Aller)  
Flur 28

Gemarkung Dieckhorst  
Flur 10

Gemarkung Müden (Aller)  
Flur 3



Gemeinde Müden (Aller)  
**Schusterskamp**  
mit örtlicher Bauvorschrift  
**Bebauungsplan**

Stand § 10 (1) BauGB

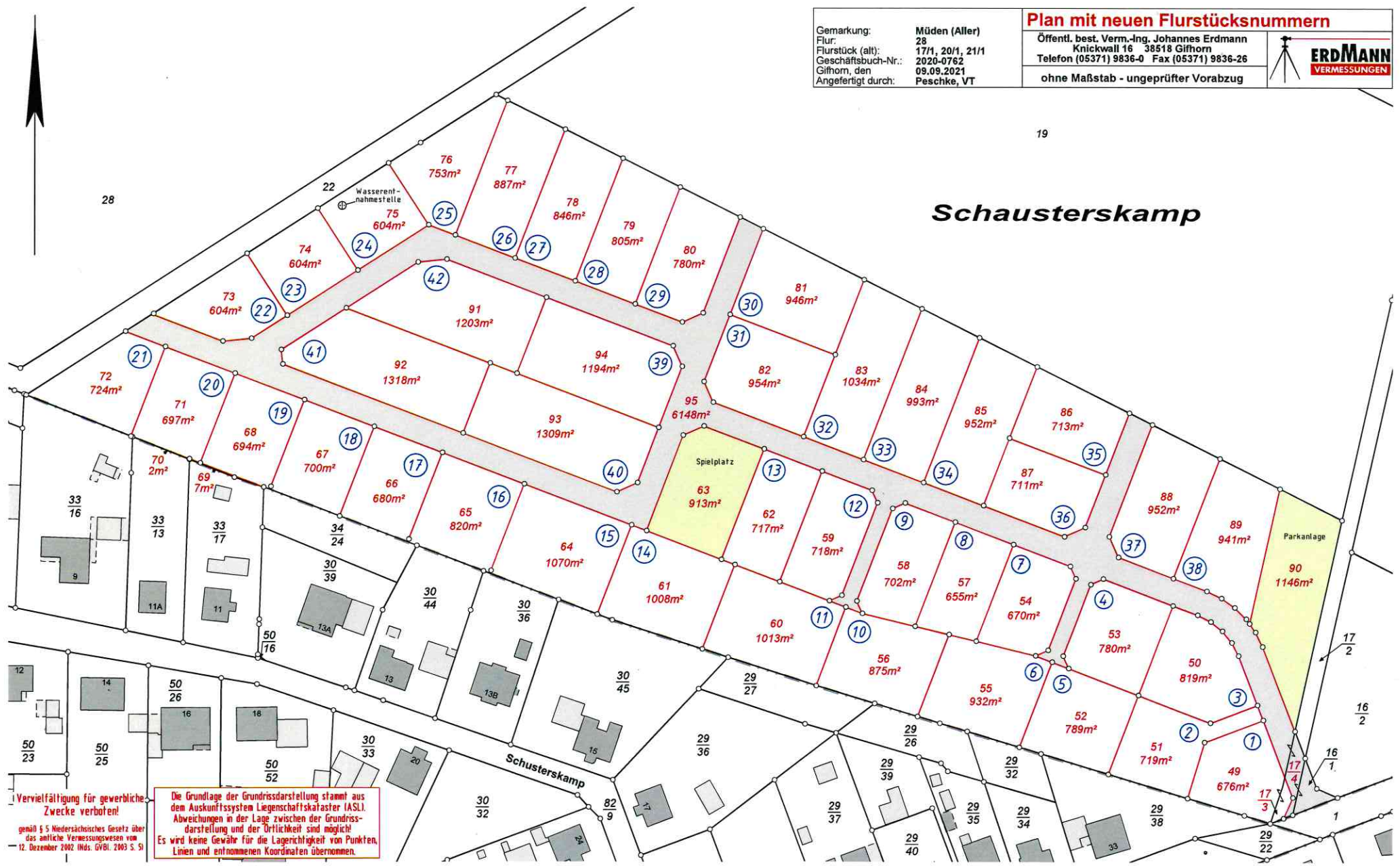
Dr.-Ing. W. Schwerdt Büro für Stadtplanung GbR - Wasenhausdamm 7 - 38100 Braunschweig

# OHNE ANGABE DER NOCH FREIEN PLÄTZE

Gemarkung:	Müden (Aller)	<b>Plan mit neuen Flurstücksnummern</b> Öffentl. best. Verm.-Ing. Johannes Erdmann Knickwall 16 38518 Gifhorn Telefon (05371) 9836-0 Fax (05371) 9836-26 ohne Maßstab - ungeprüfter Vorabzug
Flur:	28	
Flurstück (alt):	17/1, 20/1, 21/1	
Geschäftsbuch-Nr.:	2020-0762	
Gifhorn, den:	09.09.2021	
Angefertigt durch:	Peschke, VT	

19

## Schausterskamp



Vervielfältigung für gewerbliche Zwecke verboten!

gemäß § 5 Niedersächsisches Gesetz über das amtliche Vermessungswesen vom 12. Dezember 2002 (Nds. GVBl. 2003 S. 5)

Die Grundlage der Grundrissdarstellung stammt aus dem Auskunftssystem Liegenschaftskataster (IASL). Abweichungen in der Lage zwischen der Grundrissdarstellung und der Ürtlichkeit sind möglich! Es wird keine Gewähr für die Lagerichtigkeit von Punkten, Linien und entnommenen Koordinaten übernommen.